



## FORMATO DE VISITA TÉCNICA

SOCIOECONÓMICA \_\_\_\_\_ PECUARIA \_\_\_\_\_ AGRÍCOLA \_\_\_\_\_ AMBIENTAL ☒ AGRICULTURA URBANA \_\_\_\_\_

Fecha: 01/01/26		Nombre del predio: LA JUDEA 2		Vereda: OLARTE		COORDENADAS: N 4° 45' 36" W 74° 22' 59"																									
Nombre dueño actividad productiva: ALFONSO BERNAL.				Cedula: 20381900																											
Tenencia del predio: <input checked="" type="checkbox"/> Propio		<input type="checkbox"/> Arriendo		Poseedor: <input type="checkbox"/>		Nombre quien atiende visita: <input type="checkbox"/>																									
				Cedula: <input type="checkbox"/>		Celular: 3148635587																									
AREA TOTAL DEL PREDIO (1 Hectarea = 10.000 m2)				30.000m2		AREA PRODUCTIVA DEL PREDIO 30.000m2																									
EXTENSIONISTA QUE VISITA: MONICA YADINA GUILLOGA																															
OBJETO DE LA VISITA: VERIFICACIÓN SIEMBRA DE ARBOLES.																															
OBSERVACIONES DE LA VISITA:																															
<p>SE REALIZÓ VISITA CON EL FIN DE VERIFICAR LA SIEMBRA DE ARBOLES ENTREGADOS HACE APROXIMADAMENTE 6 MESES</p> <p>SE VERIFICA QUE FUERON SEMBRADOS CON UNA PERDIDA DEL 20% LOS DEMAS SE HALLAN EN BUENAS CONDICIONES DE CRECIMIENTO</p>																															
RECOMENDACIONES:																															
<table border="1"> <thead> <tr> <th colspan="2">INSUMOS / MATERIALES UTILIZADOS EN LA VISITA</th> </tr> <tr> <th>INSUMOS / MATERIALES ENTREGADOS</th> <th>CANTIDAD / UNIDAD DE MEDIDA</th> </tr> </thead> <tbody> <tr><td> </td><td> </td></tr> <tr><td> </td><td> </td></tr> <tr><td> </td><td> </td></tr> <tr><td> </td><td> </td></tr> <tr><td> </td><td> </td></tr> <tr><td> </td><td> </td></tr> <tr><td> </td><td> </td></tr> <tr><td> </td><td> </td></tr> <tr><td> </td><td> </td></tr> <tr><td> </td><td> </td></tr> </tbody> </table>								INSUMOS / MATERIALES UTILIZADOS EN LA VISITA		INSUMOS / MATERIALES ENTREGADOS	CANTIDAD / UNIDAD DE MEDIDA																				
INSUMOS / MATERIALES UTILIZADOS EN LA VISITA																															
INSUMOS / MATERIALES ENTREGADOS	CANTIDAD / UNIDAD DE MEDIDA																														
 FIRMA DEL EXTENSIONISTA RURAL				 FIRMA DEL USUARIO																											

Cartera 378 No. 3 -  
Plazuela Centro de Usme  
Código Postal: 110541  
Tel. 7693100 Ext. 102  
Información Línea 195  
[www.usme.gov.co](http://www.usme.gov.co)

ALCALFIA MAYOR  
DE IN-COLLO-C

**CONSENTIMIENTO.** El/ella/abro, firmante conforme a la Ley 1581 de 2012 y demás normas reglamentarias aplicables, declara que conoce y acepta la Política de Tratamiento y Protección de Datos Personales de la Secretaría Distrital de Gobierno, y que la información proporcionada es veraz, completa, exacta, actualizada y verificable. Reconoce y acepta que cualquier consulta o reclamación relacionada con el tratamiento de sus datos personales podrá ser elevada verbalmente o por escrito ante la Secretaría Distrital de Gobierno – Oficina de Atención al Ciudadano, como responsable del tratamiento, cuya página web es [www.gobernatoriadistrital.gov.co](http://www.gobernatoriadistrital.gov.co) y su teléfono de atención es 338.70.00. Manifiesta que con los datos proporcionados tiene el derecho de actualizar y rectificar los datos personales, a solicitar prueba de este consentimiento, a solicitar información sobre el uso que se le ha dado a los datos personales, a presentar quejas ante la Autoridad de Protección de Datos Personales de la Secretaría Distrital de Gobierno, a solicitar la supresión de los datos personales suministrados y a acceder de forma gratuita a los mismos. De igual manera entiende que los datos aquí suministrados serán usados para fines estadísticos, de caracterización poblacional y en determinados casos para el acceso a la oferta institucional de la Secretaría Distrital de Gobierno.

### FORMATO DE VISITA TÉCNICA

SOCIOECONÓMICA \_\_\_\_\_ PECUARIA \_\_\_\_\_ AGRÍCOLA ☒ AMBIENTAL ☒ AGRICULTURA URBANA \_\_\_\_\_

Fecha: 01/01/26		Nombre del predio: SAN JOSE		Vereda: CHIGUAZA		COORDENADAS: N 4° 46' 32" W 74° 13' 09"	
Nombre dueño actividad productiva: JAIDER PAEZ				Cedula: 1000 693515			
Tenencia del Predio		Nombre quien atiende visita: JAIDER PAEZ		Cedula:		Celular: 3138916271	
AREA TOTAL DEL PREDIO (1 Hectarea = 10.000 m <sup>2</sup> ) 3000m <sup>2</sup>				AREA PRODUCTIVA DEL PREDIO 3000m <sup>2</sup>			
EXTENSIONISTA QUE VISITA: MONICA YADIRA QUIROGA H.							
OBJETO DE LA VISITA: VISITA A PROYECTO PRODUCTIVO - VERIFICACION SIEMBRA ARBOLES							
OBSERVACIONES DE LA VISITA:							
SE REALIZA VISITA A PREDIO EL USUARIO EN EL MOMENTO NO CUENTA CON PROYECTO PRODUCTIVO.							
ESTA EN VIA DE REACTIVACION							
SE VERIFICA LA SIEMBRA DE ARBOLES ENTREGADOS DE HALLAN EN BUENAS CONDICIONES DE DESARROLLO							
RECOMENDACIONES:							
INSUMOS / MATERIALES UTILIZADOS EN LA VISITA							
INSUMOS / MATERIALES ENTREGADOS				CANTIDAD / UNIDAD DE MEDIDA			
FIRMA DEL EXTENSIONISTA RURAL				FIRMA DEL USUARIO			

Carrera 378 No. 3 -  
Plazuela Centro de Usme  
Código Postal: 110541  
Tel: 7694100 Ext. 102  
Información línea 195  
[www.usme.gov.co](http://www.usme.gov.co)

ALCALIA MAYOR  
DE GUATEMALA

**CONSENTIMIENTO:** El/ella manifiesta conforme a la Ley 1581 de 2012 y demás normas reglamentarias aplicables, declara que conoce y acepta la Política de Tratamiento y Protección de Datos Personales de la Secretaría Distrital de Gobierno, y que la información proporcionada es veraz, completa, actualizada y verídica. Responde y acepta que cualquier consulta o reclamación relacionada con el tratamiento de sus datos personales podrá ser elevada verbalmente o por escrito ante la Secretaría Distrital de Gobierno. Como responsable del tratamiento, cuya página web es [www.gobernatoriodebogota.gov.co](http://www.gobernatoriodebogota.gov.co) y su teléfono de atención es 338.70.000. Manifiesta que con los datos proporcionados tiene el derecho de conocer, actualizar y rectificar los datos personales, a solicitar prueba de este consentimiento, a solicitar información sobre el uso que se le ha dado a los datos personales, a presentar quejas ante la Superintendencia de Industria y Comercio por el uso indebido de los datos personales, a revocar esta autorización o solicitar la supresión de los datos personales suministrados y a acceder de forma gratuita a los mismos. De igual manera entiende que los datos aquí consignados serán usados para temas estadísticos, de caracterización poblacional y en determinados casos para el acceso a la oferta institucional de la Secretaría Distrital de Gobierno.



## FORMATO DE VISITA TÉCNICA

SOCIOECONÓMICA \_\_\_\_\_ PECUARIA \_\_\_\_\_ AGRÍCOLA ☒ AMBIENTAL \_\_\_\_\_ AGRICULTURA URBANA \_\_\_\_\_

Fecha: 01/01/26		Nombre del predio: CHIGUAZA		Vereda: <del>CHIGUAZA</del> CHIGUAZA		COORDENADAS:		N 4° 46' 63"	
Nombre dueño actividad productiva:		LUIS EDUARDO PAEZ		Cedula:		1023026916		W 74° 13' 06"	
Tenencia del predio	Propio	Arriendo	Poseedor	Nombre quien atiende visita:		Cedula:		Celular:	
	X							3165532703	
AREA TOTAL DEL PREDIO (1 Hectarea = 10.000 m2)				420m <sup>2</sup>		AREA PRODUCTIVA DEL PREDIO		420m <sup>2</sup>	
EXTENSIONISTA QUE VISITA: MONICA YADIRA QUIROGA HERNANDEZ.									
OBJETO DE LA VISITA: ASISTENCIA TECNICA HUERTA CASERA									
OBSERVACIONES DE LA VISITA:									
SE REALIZA VISITA A PREDIO CON EL FIN DE HACER ASISTENCIA TECNICA A HUERTA									
SE OBSERVA ATAQUE DE BABOSAS Y CARRACONES DE ACONSEJA USAR TIERRA DE DIATOMAS PARA SU CONTROL									
RECOMENDACIONES:									
SEGUIR INDICACIONES TECNICAS REALIZAN ARONADO 1KG ABONO ORGANICO /m <sup>2</sup>									
INSUMOS / MATERIALES UTILIZADOS EN LA VISITA									
INSUMOS / MATERIALES ENTREGADOS					CANTIDAD / UNIDAD DE MEDIDA				
FIRMA DEL EXTENSIONISTA RURAL					FIRMA DEL USUARIO				

Carrera 37 B No. 3 -  
Plazuela Centro de Usme  
Codigo Postal: 110541  
Tel. 7693100 Ext. 102  
Información Línea 195  
[www.usme.gov.co](http://www.usme.gov.co)



ALCALDEA MAYOR  
DE BOGOTÁ D.C.

**CONSENTIMIENTO.** El arriba firmante conforme a la Ley 1581 de 2012 y demás normas reglamentarias aplicables, declara que conoce y acepta la Política de Tratamiento y Protección de Datos de la Secretaría Distrital de Gobierno, y que la información proporcionada es veraz, completa, exacta, actualizada y verificable. Reconoce y acepta que cualquier consulta o reclamación relacionada con el tratamiento de sus datos personales podrá ser elevada verbalmente o por escrito ante la Secretaría Distrital de Gobierno - Oficina de Atención al Ciudadano, como responsable del tratamiento, cuya página web es [www.gobiernobogota.gov.co](http://www.gobiernobogota.gov.co) y su teléfono de atención es 33870000. Manifiesta que con los datos proporcionados tiene el derecho de: conocer, actualizar y rectificar los datos personales, a solicitar prueba de esta autorización o a solicitar información sobre el uso que se le ha dado a los datos personales, a presentar quejas ante la Superintendencia de Industria y Comercio por el uso indebido de los datos personales, a revocar esta autorización o solicitar la supresión de los datos personales suministrados y a acceder de forma gratuita a los mismos. De igual manera entiende que los datos aquí consignados serán usados para temas estadísticos, de caracterización poblacional y en determinados casos para el acceso a la oferta institucional de la Secretaría Distrital de Gobierno.



SECRETARÍA DE  
GOBIERNO

UNIDAD LOCAL DE ASISTENCIA TECNICA AGROPECUARIA Y AMBIENTAL  
DE USME - ULATA

### FORMATO DE VISITA TÉCNICA

FORMATO DE VISITA TÉCNICA

SOCIOECONÓMICA \_\_\_\_\_ PECUARIA \_\_\_\_\_ AGRÍCOLA ☒ AMBIENTAL \_\_\_\_\_ AGRICULTURA URBANA \_\_\_\_\_

Fecha: 05/01/20		Nombre del predio: MI RANCHITO		Vereda: CHIGUANA		COORDENADAS: N 4° 46' 34" W 74° 13' 02"	
Nombre dueño actividad productiva: OSCAR JAVIER SECHAGUA		Tenencia del predio: Propia		Arrendo: X		Cedula: 1033935406	
Poseedor: Nombre quien atiende visita:		Cedula:		Celular: 301-7462525			
AREA TOTAL DEL PREDIO (1 Hectarea = 10.000 m <sup>2</sup> )		4500m <sup>2</sup>		AREA PRODUCTIVA DEL PREDIO		4500m <sup>2</sup>	
EXTENSIONISTA QUE VISITA: MONICA YADAMA QUINOGA H.							
OBJETO DE LA VISITA: VERIFICACION USO INSUMOS ENTREGADOS							
OBSERVACIONES DE LA VISITA: SE REALIZO VISITA A PREDIO SE VERIFICA EL USO DE SEMILLAS ENTREGADAS PARA IMPLEMENTACION DE HUERTA Y USO DE MALLA PARA ADECUACION DE AREA DE PRODUCCION DE ORELLANA							
RECOMENDACIONES:							
INSUMOS / MATERIALES UTILIZADOS EN LA VISITA							
INSUMOS / MATERIALES ENTREGADOS				CANTIDAD / UNIDAD DE MEDIDA			
FIRMA DEL EXTENSIONISTA RURAL				FIRMA DEL USUARIO			

Carrera 37 B No. 4 -  
Plazuela Centro de Usme  
Código Postal 110541  
Tel 7694100 Ext 102  
Información Línea 195  
www.usme.gov.co

ALCAIDEA MAYOR  
DE BUSTILLOS

**CONSENTIMIENTO** El arrieta firmante conforme a la ley 1501 de 2012 y demás normas reglamentarias aplicables, declara que conoce y acepta la Política de Tratamiento y Protección de Datos Personales de la Secretaría Distrital de Gobierno, y que la información proporcionada es veraz, completa, exacta, actualizada y verificable. Reconoce y acepta que cualquier consulta o reclamación relacionada con el tratamiento de sus datos personales podrá ser elevada verdaderamente o por escrito ante la Secretaría Distrital de Gobierno – Oficina de Atención al Ciudadano, a través de: actualizar y rectificar los datos personales, a solicitar prueba de este consentimiento, a solicitar información sobre el uso que se le ha dado a los datos personales, a presentar quejas o quejas; a solicitar la supresión de los datos personales suministrados y a acceder de forma gratuita a los mismos. De igual manera entiende que los datos aquí consignados serán usados para temas estadísticos, de caracterización poblacional y en determinados casos para el acceso a la oferta institucional de la Secretaría Distrital de Gobierno.



## FORMATO DE VISITA TÉCNICA

SOCIOECONÓMICA \_\_\_\_\_ PECUARIA \_\_\_\_\_ AGRÍCOLA ☒ AMBIENTAL \_\_\_\_\_ AGRICULTURA URBANA \_\_\_\_\_

[illegible]

### FORMATO DE VISITA TÉCNICA

SOCIOECONÓMICA \_\_\_\_\_ PECUARIA \_\_\_\_\_ AGRÍCOLA ☒ AMBIENTAL \_\_\_\_\_ AGRICULTURA URBANA \_\_\_\_\_

Fecha:	NOMBRE DEL PROBLEMA	Vereda:	COORDENADAS:
6/01/26	AGUADUCE	REQUILIMA	N 4° 27' 39" W 74° 7' 16"
Nombre dueño actividad productiva:	ARMANDO ESCLAVA		Cedula:
Tenencia del predio	Propia	Ariendo	Cedula:
X			19428152
AREA TOTAL DEL PREDIO (1 Hectarea = 10.000 m <sup>2</sup> )	10000 ml		AREA PRODUCTIVA DEL PREDIO
		Celular:	
EXTENSIONISTA QUE VISITA:		3128566787	
OBJETO DE LA VISITA:		MONICA YADIRA QUIROGA H.	
VISITA TECNICA HUERTA CASENA			
OBSERVACIONES DE LA VISITA:			
SE REALIZA VISITA A PREDIO CON EL FIN DE VERIFICAR ESTADO DE HUERTA CASENA			
SE VERIFICA QUE ESTA EN BUENAS CONDICIONES DE DESARROLLO SE ACONSEJA ABONAR			
RECOMENDACIONES:			
INSUMOS / MATERIALES UTILIZADOS EN LA VISITA			
INSUMOS / MATERIALES ENTREGADOS		CANTIDAD / UNIDAD DE MEDIDA	
FIRMA DEL EXTENSIONISTA RURAL		FIRMA DEL USUARIO	

Carrera 37 B No. 3 -  
Plazuela Centro de Usme  
Codigo Postal: 110541  
Tel: 7693100 Ext. 102  
Información Línea 195  
[www.usme.gov.co](http://www.usme.gov.co)




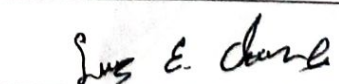
ALCALDE MAYOR  
DE MONTAÑE

**CONFIRMACIÓN:** El arriba firmante conforme a la ley 1581 de 2012 y demás normas reglamentarias aplicables, declara que conoce y acepta la Política de Tratamiento y Protección de Datos como reclamación relacionada con el tratamiento de sus datos personales podrá ser elevada verbalmente o por escrito ante la Secretaría Distrital de Gobierno – Oficina de Atención al Ciudadano, conocer, actualizar y rectificar los datos personales a: [www.gobernabolbogota.gov.co](http://www.gobernabolbogota.gov.co) o su teléfono de atención es 33877000. Manifiesta que con los datos proporcionados tiene el derecho de: los datos personales, a rescindir esta autorización o solicitar la supresión de los datos personales suministrados y a acceder de forma gratuita a los mismos. De igual manera entiende que los datos aquí consignados serán usados para temas estadísticos, de caracterización poblacional y en determinados casos para el acceso a la oferta institucional de la Secretaría Distrital de Gobierno.



## FORMATO DE VISITA TÉCNICA

SOCIOECONÓMICA \_\_\_\_\_ PECUARIA \_\_\_\_\_ AGRÍCOLA ☒ AMBIENTAL \_\_\_\_\_ AGRICULTURA URBANA \_\_\_\_\_

Fecha: 06/01/26		Nombre del predio: LUIS HENRICH		Vereda: COMITO		COORDENADAS: N 4° 28' 32" W 74° 5' 44"	
Nombre dueño actividad productiva:				LUIS CHAVEL		Cedula: 79 814 509	
Tenencia del predio	Propio	Arriendo	Poscedor	Nombre quien atiende visita:		Cedula:	
	X					Celular: 313 217 5244	
AREA TOTAL DEL PREDIO (1 Hectarea = 10.000 m2)				19000m²		AREA PRODUCTIVA DEL PREDIO 19.000m²	
EXTENSIONISTA QUE VISITA: MONICA YADINA QUIROGA							
OBJETO DE LA VISITA: VERIFICACION HUERTA - ENTREGA INSUMO							
OBSERVACIONES DE LA VISITA:							
SE REALIZA VISITA PARA VERIFICACION DE INSUMOS ENTREGADOS PARA TRATAR PLAGAS							
SE OBSERVA QUE EL CULTIVO MEJORO SE ACONSEJA ABONAR							
RECOMENDACIONES:							
INSUMOS / MATERIALES UTILIZADOS EN LA VISITA							
INSUMOS / MATERIALES ENTREGADOS				CANTIDAD / UNIDAD DE MEDIDA			
 FIRMA DEL EXTENSIONISTA RURAL				 FIRMA DEL USUARIO			

Carretera 37 B No. 3 -  
Plazuela Centro de Usme  
Código Postal: 110544  
Tel. 7693100 Ext. 102  
Información Línea 195  
[www.usme.gov.co](http://www.usme.gov.co)



ALCALDIA MAYOR  
DE BOGOTÁ D.C.

**CONSENTIMIENTO.** Haré/a firme y consciente conforme a la Ley 1581 de 2012 y demás normas reglamentarias aplicables, declaro que conozco y acepto la Política de Tratamiento y Protección de Datos Personales de la Secretaría Distrital de Gobierno, y que la información proporcionada es veraz, completa, exacta, actualizada y verificable. Reconozco y acepto que cualquier consulta o reclamación relacionada con el tratamiento de sus datos personales podrá ser elevada verbalmente o por escrito ante la Secretaría Distrital de Gobierno – Oficina de Atención al Ciudadano, como responsable del tratamiento, cuya página web es [www.bogotamunicipio.gov.co](http://www.bogotamunicipio.gov.co) o por escrito en su teléfono de atención es 33970000. Manifiesto que con los datos proporcionados tiene el derecho de acceder, actualizar y rectificar los datos personales, a solicitar prueba de este consentimiento, a solicitar información sobre el uso que se le ha dado a los datos personales, a presentar quejas de los datos personales, a revocar esta autorización o solicitar la supresión de los datos personales suministrados y a acceder de forma gratuita a los mismos. De igual manera entiendo que los datos aquí consignados serán usados para fines estadísticos, de caracterización poblacional y en determinados casos para el acceso a la oferta institucional de la Secretaría Distrital de Gobierno.

## FORMATO DE VISITA TÉCNICA

SOCIOECONÓMICA \_\_\_\_\_ PECUARIA \_\_\_\_\_ AGRÍCOLA ☒ AMBIENTAL \_\_\_\_\_ AGRICULTURA URBANA \_\_\_\_\_

Fecha:	Nombre del predio:	Vereda:	COORDENADAS:
06/01/26	LOS PINOS 2	COMUNO	N 40° 21' 12" W 74° 6' 52"
Nombre dueño actividad productiva:	JASSON BELVIS.		Cedula:
Tenencia del predio	Propio	Arrendo	88193161
		X	Celular:
	Nombre quien atiende visita:	Cedula:	3126648953
AREA TOTAL DEL PREDIO (1 Hectarea = 10.000 m2)		AREA PRODUCTIVA DEL PREDIO	
14.000 m2		14.000 m	
EXTENSIONISTA QUE VISITA: MONICA QUINOGA			
OBJETO DE LA VISITA: VERIFICACION HUENTA			
OBSERVACIONES DE LA VISITA:			
SE REALIZA VISITA A PREDIO SE OBSERVA HUENTA CASENA EN BUEN ESTADO DE DESARROLLO			
SE VERIFICA USO DE SEMILLAS ENTREGADAS PARA PLANTUACION			
RECOMENDACIONES:			
INSUMOS / MATERIALES UTILIZADOS EN LA VISITA			
INSUMOS / MATERIALES ENTREGADOS		CANTIDAD / UNIDAD DE MEDIDA	
FIRMA DEL EXTENSIONISTA RURAL		FIRMA DEL USUARIO	

